

**3. KVĚTNA 2026**

DOPRAVNÍ INFORMACE PRO OBYVATELE PRAHY 1  
TRAFFIC RESTRICTIONS IN PRAGUE 1 AREA  
SHORT ENGLISH INFORMATION IS ON THE LAST PAGE



# PŘEHLED DOPRAVNÍCH OPATŘENÍ

**VODAFONE MARATON PRAHA 2026**

VODAFONE PRAGUE MARATHON

**RUNCZECH**

**ALL RUNNERS  
ARE BEAUTIFUL**



## MARATON PRAHA V ULICÍCH VAŠÍ ČTVRTI

Vážení obyvatelé Prahy,

dovolujeme si Vás informovat, že v neděli 3. května přivítá naše město běžce z celého světa, kteří se vydají na legendární maratonskou distanci 42,195 km. Pražský mezinárodní maraton se díky své tradici, prestiži a jedinečné trase řadí mezi nejvýznamnější světové běžecké události. Uvědomujeme si, že s konáním této akce jsou spojena dočasná dopravní omezení. Děláme však maximum pro to, aby byla tato omezení v průběhu závodu co nejmírnější. Děkujeme Vám za vstřícnost, trpělivost a pochopení. Zároveň Vás srdečně zveme, abyste se zapojili jako diváci – přijďte povzbudit elitní i amatérské běžce, vytvořit jedinečnou atmosféru a užít si tuto výjimečnou sportovní událost společně s námi.

– pořadatelé Vodafone Maraton Praha

## SLOVO STAROSTKY MĚSTSKÉ ČÁSTI PRAHY 1

Vážení obyvatelé Prahy 1,

centrum našeho města se opět stane dějištěm jedné z nejvýznamnějších sportovních událostí roku – Pražského maratonu. Tisíce běžců z celého světa poběží ulicemi, které denně patří nám všem. Je to chvíle, kdy Praha 1 ukazuje svou otevřenost, energii i jedinečnou atmosféru. Zároveň si ale plně uvědomujeme, že takto velká akce přináší i dočasná omezení, zejména v dopravě. Právě proto jsme pro vás připravili tento přehledný informační materiál, který vám pomůže se v daný den lépe zorientovat a naplánovat si pohyb po městě. Děkuji vám za trpělivost a ohleduplnost, kterou každoročně projevujete. Velmi si vážím toho, že společně dokážeme skloubit každodenní život v centru metropole s akcí, která má mezinárodní význam a přináší Praze pozitivní pozornost. Pokud budete mít možnost, přijďte běžce podpořit – i vaše přítomnost a atmosféra v ulicích jsou nedílnou součástí tohoto výjimečného dne.

– Mgr. Terezie Radoměřská, starostka Městské části Praha 1

**Ročník:**  
**31.**

**Start & Cíl:**  
**Staroměstské náměstí,**  
**Praha**

**Průměrná teplota:**  
**15,6 °C**

**Dopravní info**  
**a mapa závodu:**

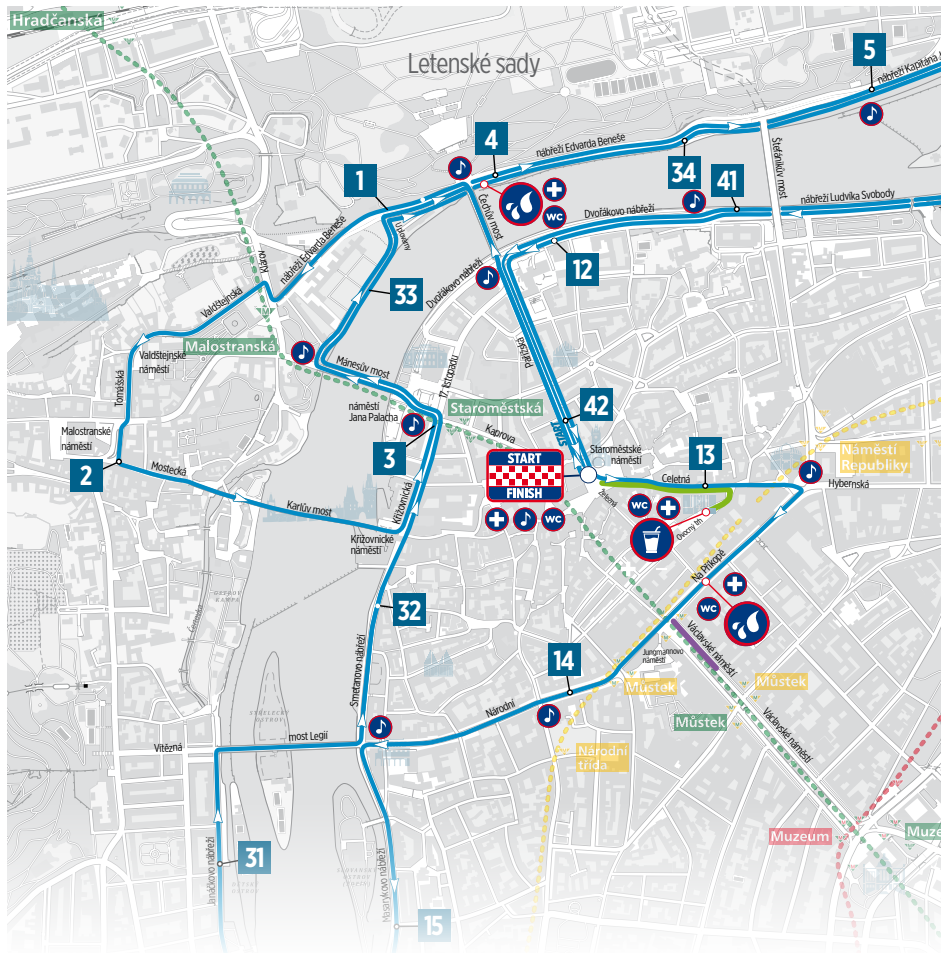


[runczech.com/doprava](https://runczech.com/doprava)

**Délka trati:**  
**42,195 km**

**Start závodu:**  
**8:00**

**Ukončení závodu:**  
**15:00**



## TRASA ZÁVODU NA ÚZEMÍ PRAHY 1

Předem se omlouváme za dopravní komplikace spojené s konáním závodu. Na dalších stránkách uvádíme dopravní opatření v oblasti Prahy 1 a doporučení, jak se v oblasti dopravovat.

**km** Předpokládaný čas prvního a posledního běžce (časový limit)  
Estimated time of the first and the last runner (cutoff time)

1	08:03 / 08:17	12	08:36 / 10:04	23	09:08 / 11:52	34	09:41 / 13:40
2	08:06 / 08:27	13	08:39 / 10:14	24	09:11 / 12:02	35	09:44 / 13:50
3	08:09 / 08:36	14	08:42 / 10:24	25	09:14 / 12:12	36	09:47 / 13:59
4	08:12 / 08:46	15	08:45 / 10:34	26	09:17 / 12:21	37	09:50 / 14:09
5	08:15 / 08:56	16	08:48 / 10:44	27	09:20 / 12:31	38	09:53 / 14:19
6	08:18 / 09:06	17	08:51 / 10:53	28	09:23 / 12:41	39	09:56 / 14:29
7	08:21 / 09:16	18	08:54 / 11:03	29	09:26 / 12:51	40	09:59 / 14:39
8	08:24 / 09:25	19	08:57 / 11:13	30	09:29 / 13:01	41	10:02 / 14:48
9	08:27 / 09:35	20	08:59 / 11:23	31	09:32 / 13:10	42	10:05 / 14:58
10	08:30 / 09:45	21	09:03 / 11:33	32	09:35 / 13:20		
11	08:33 / 09:55	22	09:05 / 11:42	33	09:38 / 13:30		

**hod.min** Předpokládaný čas prvního a posledního běžce - území Praha 1 a okolí (časový limit)



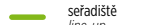
trasa závodu a směr závodu  
race course and race direction



km vzdálenost  
km distance



technické zázemí  
technical area



seřadění  
line-up



předávací místo 2Run  
2run exchange



METRO (A - B - C)

významné památky  
monuments



start / cíl  
start / finish



občerstvovací stanice  
refreshment point



osvěžovací stanice  
Water point



Marathon Expo



první pomoc  
first aid



Music Point



toalety  
toilets

Dopravu bude řídit Policie ČR ve spolupráci s Městskou policií Praha. Od 7:00 do 15:00 bude postupně po trase závodu uzavírat a otevírat ulice a křižovatky. Mimo tento čas je běžný dopravní režim (výjimku tvoří ul. Pařížská, Staroměstské náměstí, Václavské náměstí).



ÚPLNÁ  
UZAVÍRKA  
ULIC

- 17. listopadu (7:30–8:50)
- Celetná (6:00–16:00)
- Čechův most (7:30–8:30)
- Dvořákovo nábřeží úsek náměstí Curieových – nábřeží L. Svobody (7:30–15:00)
- Jiráskovo náměstí (8:00–10:45)
- Karlův most (7:30–8:45)
- Klárov (7:30–8:50)
- Kosárkovo nábřeží (7:30–14:00)
- Křižovnická (7:30–13:45)
- Mánesův most (7:30–14:00)
- Masarykovo nábřeží (8:00–10:50)
- Most Legií (8:00–13:30)
- Mostecká (7:30–8:45)
- 28. října, Národní (8:00–10:40)
- Na Příkopě (8:00–10:30)
- náměstí Curieových (7:30–15:00)
- Ovocný trh (5:00–16:00)
- Pařížská (7:00–16:15)
- Jiráskův most (8:20–10:50)
- Smetanovo nábřeží (8:00–13:30)
- Těšnovský tunel a Nábřeží Ludvíka Svobody 7:30–15:00)
- Tomášská (7:30–8:45)
- Valdštejská (7:30–8:45)
- Staroměstské náměstí (7:00–16:15)
- Prašná brána (8:00–10:30)

### OMEZENÝ POHYB VOZIDEL V CENTRU PO DOBU ZÁVODU

Oblast v okolí **Petrského náměstí** – z ulice Na Poříčí bude do této oblasti vjezd neomezený.

Cesta k **Nemocnici na Františku** – přes ulice: Dlouhá > Kozi > Věžeňská > Elišky Krásnohorské > Bílkova > Dušní.

Cesta **Divadelní > Konviktská** > (dále **variantou 1** nebo **variantou 2**).

**Varianta 1** – Betlémská > U Dobřenských > Náprstkova > Liliová > Karlova > Seminářská;

**Varianta 2** – Betlémské náměstí > Jilská > Zlatá > Husova

a následně Mariánské náměstí > Platněřská > Kaprova > 17. listopadu > nám. Curieových > Čechův most – otevřena do 7:30 a následně v čase od 8:30 – do 15:00

Cesta **Dlouhá > Masná > Rybná > Dlouhá > Hradební > Řásoňka > Klášterská > vpravo Dvořákovo nábřeží > nábřeží Ludvíka Svobody** – otevřena pro výjezd bez omezení po celou dobu konání akce; současně ul. Revoluční a Štefánikův most – otevřeno bez omezení po celou dobu konání akce.

### PŘÍČNÉ PŘEJEZDY

Ulici Pařížskou je možné přejet v čase do 7:40 a po 15:00 v křižovatce Široká ve směru k ul. Maiselova a ulici Jáchymova do ul. Kostečná v čase od 7:00 do 7:40 a následně od 15:00 do 16:10.

Masarykovo nábřeží je možné přejet z ulice Resslerova na Jiráskův most v době do 8:20 a po 10:40.

Ulici Národní je možné přejet do 8:40 a po 10:40 z Voršílské ulice do ulice Karolíny Světlé; z ulice Na Pernštýně do ulice Spálená; z Jungmannovy ulice do ulice Perlová.

**TRASY PRO POHYB V CENTRU PRAHY  
PO DOBU KONÁNÍ ZÁVODU**






**do 7:30 a po 8:30**  
until and after

**do 7:40 a po 15:00**  
until and after

**do 8:00 a po 10:30**  
until and after

**do 8:00 a po 13:45**  
until and after

**do 8:30 a po 10:30**  
until and after

-  vjezd do centra / way in
-  výjezd z centra / way out
-  trasa běhu / course
-  příčný přejezd v uvedených časech / course crossing in indicated times
- 

## OMEZENÍ PARKOVÁNÍ V ULICÍCH PRAHY 1 (V SOBOTU 2. 5. A V NEDĚLI 3. 5. 2026)

Vozidla zaparkovaná v níže uvedených lokalitách budou z důvodu bezpečnosti závodu odtahována. Prosíme, přeparkujte své vozidlo a předejděte tak případným nepříjemnostem spojeným s odtahem.



## LOKALITY S OMEZENÝM PARKOVÁNÍM

**Celetná, Dlouhá, Dvořákovo nábřeží, Kosárkovo nábřeží, Křižovnická, Malostranské náměstí, Masarykovo nábřeží, Mostecká, Na Příkopě, Národní, Ovocný trh, Pařížská, Smetanovo nábřeží, Staroměstské náměstí, Tomášská, U Plovárny, Valdštejnská, náměstí J. Palacha (v úseku Mánesův most – Křižovnická), nábřeží E. Beneše a podjezd pod Čechovým mostem – v celé délce, nábřeží kpt. Jaroše a podjezd pod Štefáníkovým mostem – v celé délce**

## VÝLUKA MHD

S ohledem na změny v povrchové dopravě doporučujeme v centru města využívat hlavně linek metra. Informace o změnách MHD naleznete na [www.dpp.cz](http://www.dpp.cz), nebo na infolince **Dopravního podniku hl. m. Prahy** tel. číslo 296 191 817.



Dopravní podnik  
hlavního města Prahy

## BEZPLATNÁ DOPRAVNĚ-INFORMAČNÍ LINKA

Od pondělí 27. 4. do soboty 2. 5. (vždy od 9:00 do 18:00) je vám k dispozici bezplatná dopravně-informační linka: 800 165 102  
V den závodu, tj. v neděli 3. 5., od 7:00 do 15:00 jsou k dispozici tyto bezplatné dopravně-informační linky: 800 100 991 a 800 165 102



**800 165 102**

**27. 4. – 2. 5.**  
**neděle 3. 5.**

**9:00 – 18:00**  
**7:00 – 15:00**



**800 100 991**

**neděle 3. 5.**

**7:00 – 15:00**

## JAK POSTUPOVAT V PŘÍPADĚ, ŽE VAŠE VOZIDLO BYLO ODTAŽENO

Věříme, že takováto situace nenastane. Pokud by k odtahu vozidla došlo, na internetové stránce <http://sshmp.cz> zjistíte po zadání registrační značky, na jakém odtahovém parkovišti se nachází. Případně zavolejte na telefonní číslo Městské policie Praha – linka 156. Následně navštivte odtahové parkoviště a dále postupujte podle pokynů pracovníků Správy služeb hl. m. Prahy.



NEVÍTE SI RADY  
S OBJÍZDNOU TRASOU?

Stáhněte si aplikaci WAZE, která má o všech uzavírkách v den závodu přehled a povede Vás po nejméně frekventované trase, aby Vaše zdržení bylo co nejkratší.

Více informací o aplikaci na [www.waze.com/cs](http://www.waze.com/cs) nebo na Google Play a App Store.



Dear residents of Prague, We would like to inform you that on Sunday, May 3<sup>rd</sup>, our city will welcome runners from around the world who will take on the legendary marathon distance of 42.195 km. Thanks to its tradition, prestige, and unique route, the Prague International Marathon ranks among the world's most significant running events. We realize that this event will involve temporary traffic restrictions. However, we are doing our utmost to ensure that these restrictions are as minimal as possible during the race. Thank you for your cooperation, patience, and understanding.

### PARKING RESTRICTIONS ON 2<sup>nd</sup> – 3<sup>rd</sup> MAY 2026

For the purposes of race safety, any vehicles parked on the race course will be towed away!

*Locations:* Celetná, Dlouhá, Dvořákovo nábřeží, Kosárkovo nábřeží, Křižovnická, Malostranské náměstí, Masarykovo nábřeží, Mostecká, Na Příkopě, Národní, Ovocný trh, Pařížská, Smetanovo nábřeží, Old Town Square, Tomášská, U Plovárny, Valdštejská,

náměstí J. Palacha (in the section between Mánesův most and Křižovnická), nábřeží E. Beneše and the underpass beneath Čechův most – all the way along, nábřeží kpt. Jaroše and the underpass beneath Štefáníkův most – all the way along.

### HOW TO PROCEED IN THE EVENT THAT YOUR VEHICLE IS TOWED AWAY

Get in touch with the Municipal Police by calling 156. Then proceed in accordance with instructions given by the Prague Service Administration staff.

### VEHICLE TRAFFIC RESTRICTIONS IN THE CITY CENTRE – SUNDAY 3<sup>rd</sup> MAY 2026

See the map on page 4 for possible access routes and road closing times.

### RESTRICTIONS TO PUBLIC TRANSPORT

On the race day, you are advised to mainly use the metro. Find out more about changes in public transport on [www.dpp.cz/en](http://www.dpp.cz/en).

### COMPLETE ROAD CLOSURES – SUNDAY 3<sup>rd</sup> MAY 2026

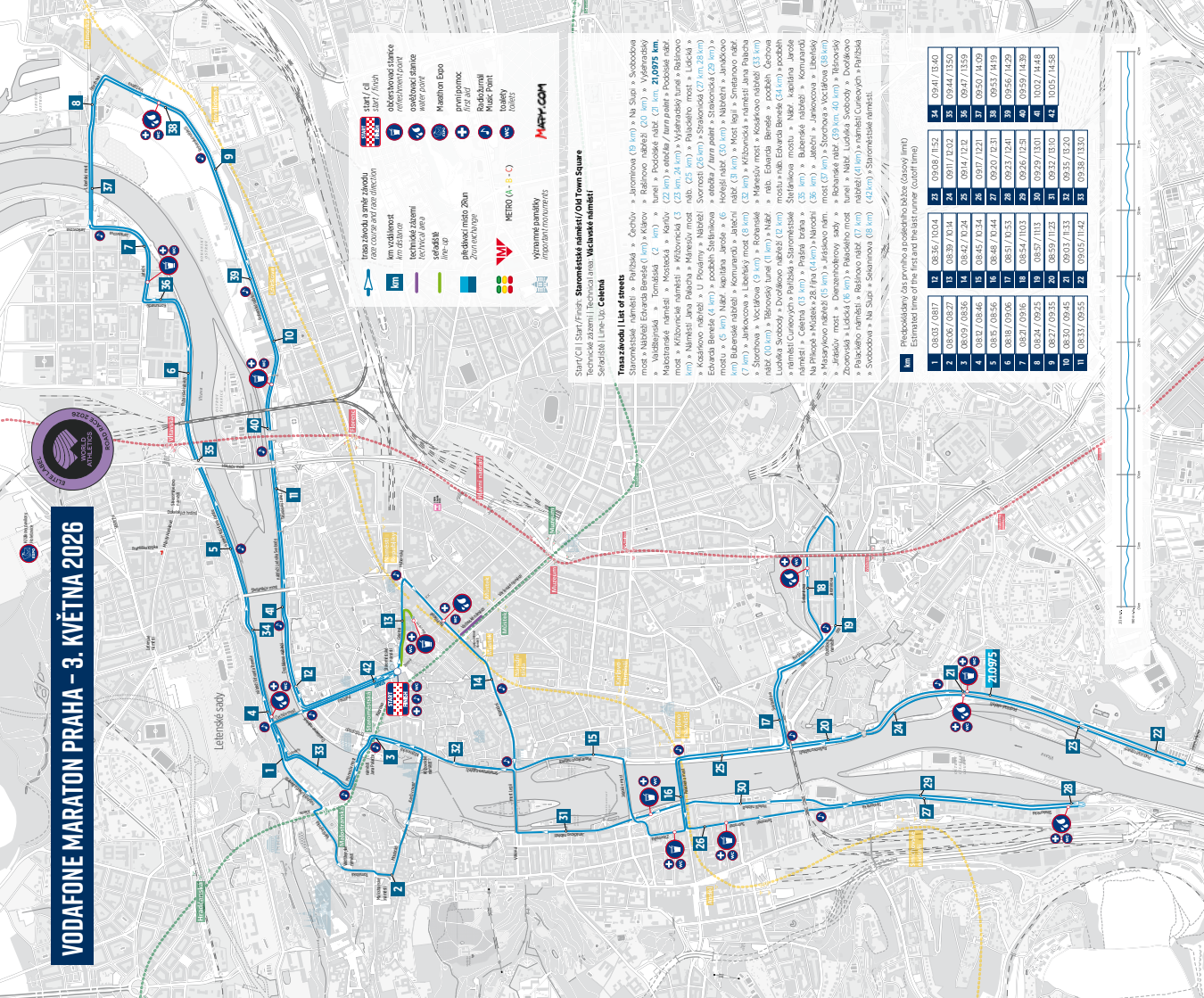
Standard traffic rules will apply until 7:00 and after 15:00 (with the exception of Pařížská ulice, Old Town Square and Wenceslas Square – see below).



## COMPLETE ROAD CLOSURES

- **17. listopadu** (7:30–8:50)
- **Celetná** (6:00–16:00)
- **Čechův most** (7:30–8:30)
- **Dvořákovo nábřeží úsek náměstí Curieových – nábřeží L. Svobody** (7:30–15:00)
- **Jiráskovo náměstí** (8:00–10:45)
- **Karlův most** (7:30–8:45)
- **Klárov** (7:30–8:50)
- **Kosárkovo nábřeží** (7:30–14:00)
- **Křižovnická** (7:30–13:45)
- **Mánesův most** (7:30–14:00)
- **Masarykovo nábřeží** (8:00–10:50)
- **Most Legií** (8:00–13:30)
- **Mostecká** (7:30–8:45)
- **28. října, Národní** (8:00–10:40)
- **Na Příkopě** (8:00–10:30)
- **náměstí Curieových** (7:30–15:00)
- **Ovocný trh** (5:00–16:00)
- **Pařížská** (7:00–16:15)
- **Jiráskův most** (8:20–10:50)
- **Smetanovo nábřeží** (8:00–13:30)
- **Těšnovský tunel a Nábřeží Ludvíka Svobody** 7:30–15:00)
- **Tomášská** (7:30–8:45)
- **Valdštejská** (7:30–8:45)
- **Staroměstské náměstí** (7:00–16:15)
- **Praha brána** (8:00–10:30)

# VODAFONE MARATON PRAHA – 3. KVĚTNA 2026



- tražba závodu, směry zvloudu / race course and one direction
- km, vzdálenost / km distance
- vyhledávaná zastávka / searched station
- stadión / stadium
- line-up
- předlovice, město, železnice / Zornáčův chodník
- MĚSTO (A - B - C)
- významné památky / important monuments



Start/Cil (Finish) **Staroměstské náměstí / Old Town Square**  
 Technické záležitosti | Technical issues: **Michalské náměstí**  
 Soudárna Líne-Uje, Čelákova

### Tražba závodu / Race of streets

Staroměstské náměstí » Pavišská » Čerchův » Jaromírova (9 km) » Na Štupě » Sobotovská most » Nábřeží Eduarda Beneše (1 km) » Kálvův » Radniční nájezd (20 km) » Vládkinský km. » Václavské » Tomášská (2 km) » tunel » Podolské nájezd (21 km) **21.02975 km** » Křižovnické náměstí » Křižovnická (3, 025 km, 24 km) » Mlýnský nájezd » Babčovo most » Náměstí Jana Palacha » Mlýnský most náb. (25 km) » Palackého most » Lučská » Kladovské náměstí » U Plovárny » Nalécké » Svornosti (26 km) » Štroupská (27 km, 28 km) » Eduard Beneš (4 km) » podjezd Štejnínova » otáčky / turn point » Slavovická (29 km) » Mlýnské nájezd » Komunardi » Jirákův nájezd (31 km) » Most legii » Smlanovce nájezd (7 km) » Jaromírova » Ležský most (9 km) (32 km) » Křižovnické náměstí Jirův Palacha » Smetova » Václavova (9 km) » Ropanské » Městské most » Kešperské náměstí (33 km) nájezd (20 km) » třísový tunel (1 km) » Nábř. » ráb. Eduard Beneš » podjezd Čerchova » Nábř. » Křižovnické náměstí » Staroměstské » Štejnínova mostu » Nábř. » Kladovské náměstí » Čelákova (18 km) » Průšková brána (35 km) » Bubnišské nájezd » Komunardi Na Příkopě » Metelka (28. října (14 km) » Nalécké (36 km) » Jirákův » Jaromírova » Libeňský » Husovo náměstí (38 km) » Jásavské nám. most (37 km) » Smetova » Václavova (38 km) » Zvonivská » Lučská (38 km) » Palackého most, tunel » Nábř. Lučská » Sobotovský » Deblavský » Náměstí Curieových (39 km) » Pavišské » Svatopluka » Václavská » Smetova » Na Štupě » Slavovická (42 km) » Staroměstské náměstí.

**km** Předpokládaný čas prvního a posledního běžce (časový limit)  
 Estimated time of the first and the last runner (cut-off time)

1	08:02 / 08:37	15	08:36 / 10:04	31	09:08 / 11:52
2	08:36 / 09:27	16	08:39 / 9:04	32	09:17 / 12:02
3	08:57 / 08:58	17	08:42 / 7:24	33	09:44 / 13:50
4	08:2 / 08:26	18	08:45 / 7:34	34	09:47 / 13:59
5	08:15 / 08:56	19	08:48 / 7:04	35	09:57 / 14:09
6	08:18 / 09:06	20	08:51 / 7:03	36	09:57 / 14:29
7	08:21 / 09:16	21	08:54 / 7:03	37	09:56 / 14:39
8	08:24 / 09:25	22	08:57 / 7:11	38	09:59 / 14:39
9	08:27 / 09:35	23	08:59 / 7:12	39	10:02 / 14:48
10	08:30 / 09:45	24	09:03 / 7:13	40	10:07 / 14:48
11	08:33 / 09:55	25	09:05 / 7:14	41	10:05 / 14:58
12	08:36 / 10:04	26	09:08 / 7:15	42	10:05 / 15:00



## DOPRAVNĚ INFORMAČNÍ LINKY – VOLEJTE ZDARMA



**800 165 102**

**27. 4. – 2. 5.**  
**Neděle 3. 5.**  
 9:00 – 18:00  
 7:00 – 15:00



**800 100 991**

**Neděle 3. 5.**  
 7:00 – 15:00

# POŘADATELÉ A ZÁVODNÍCI DĚKUJÍ OBYVATELŮM PRAHY 1